C.T.C. Tavola n° 3

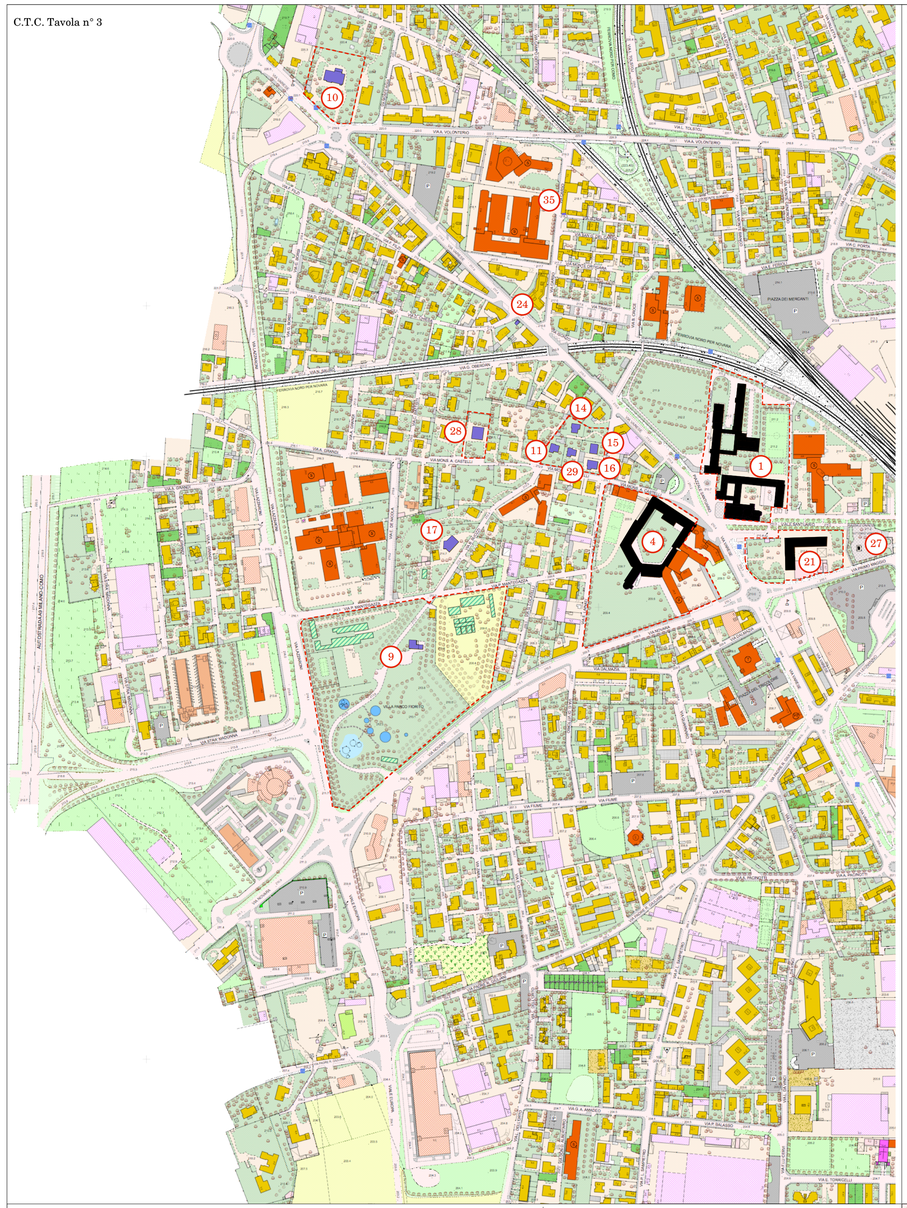

C.T.C. Tavola n° 4

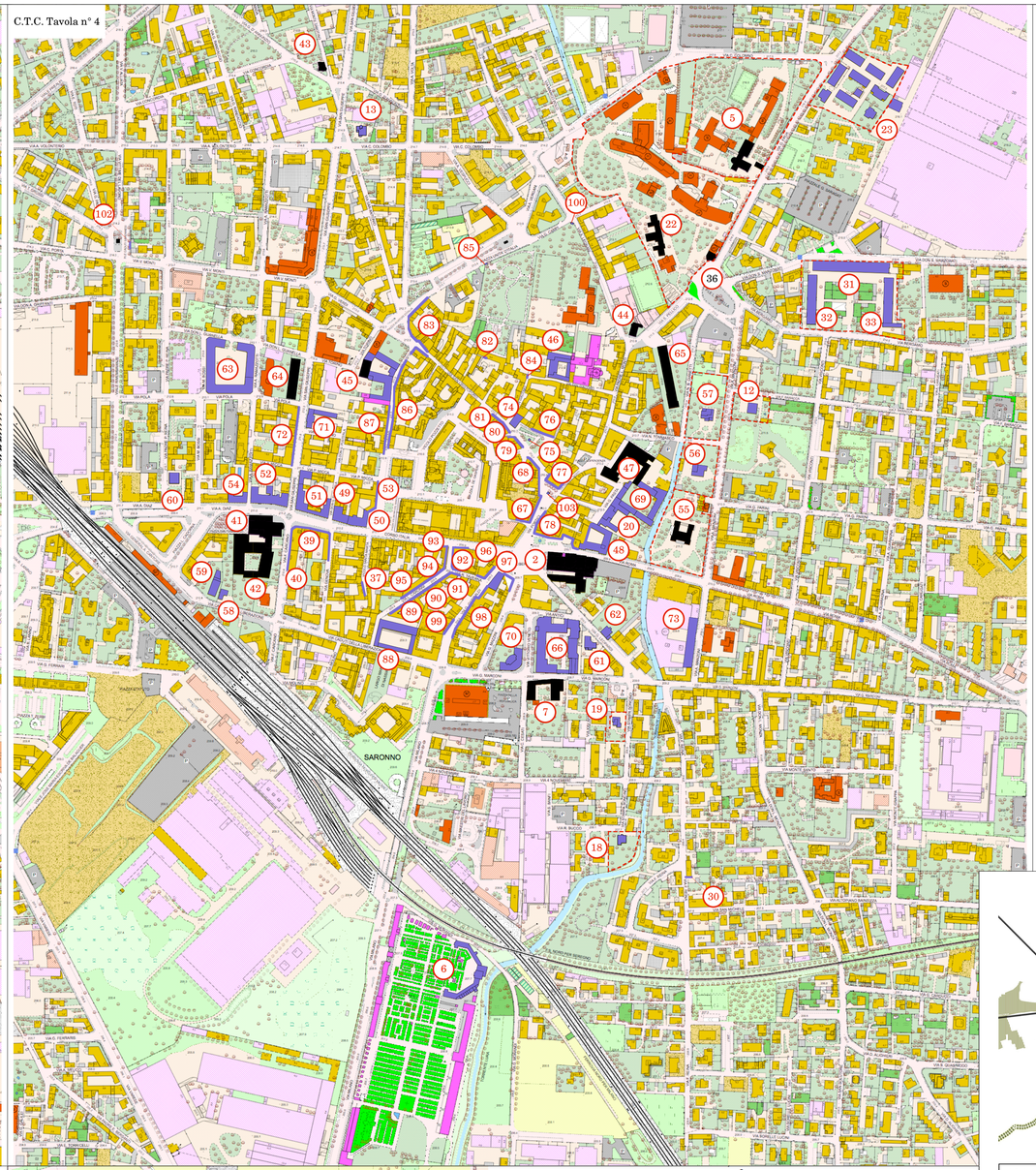

C.T.C. Tavola n° 5

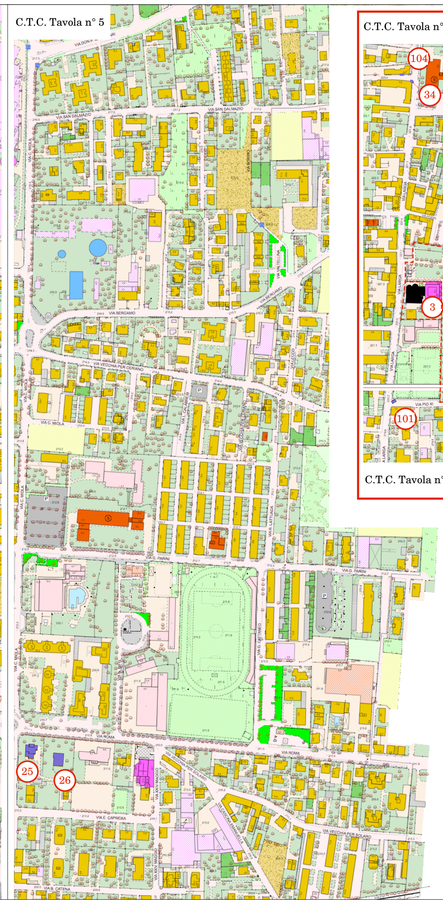

C.T.C. Tavola n° 2

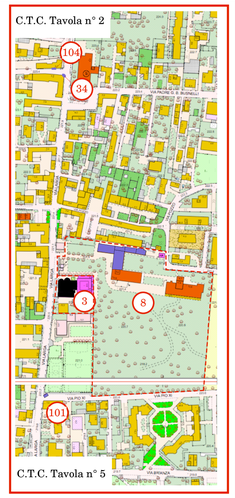

C.T.C. Tavola n° 5

QUADRO D'UNIONE E INQUADRAMENTO CTC

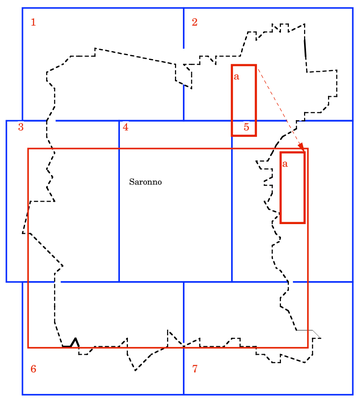

Limiti amministrativi comunali

Foglio CTC

N Nr

Nr = Nord reticolo

N = Nord geografico

LEGENDA

Beni monumentali

Edifici con caratteristiche fisico-morfologiche che carraterizzano l'esistente

n numero scheda

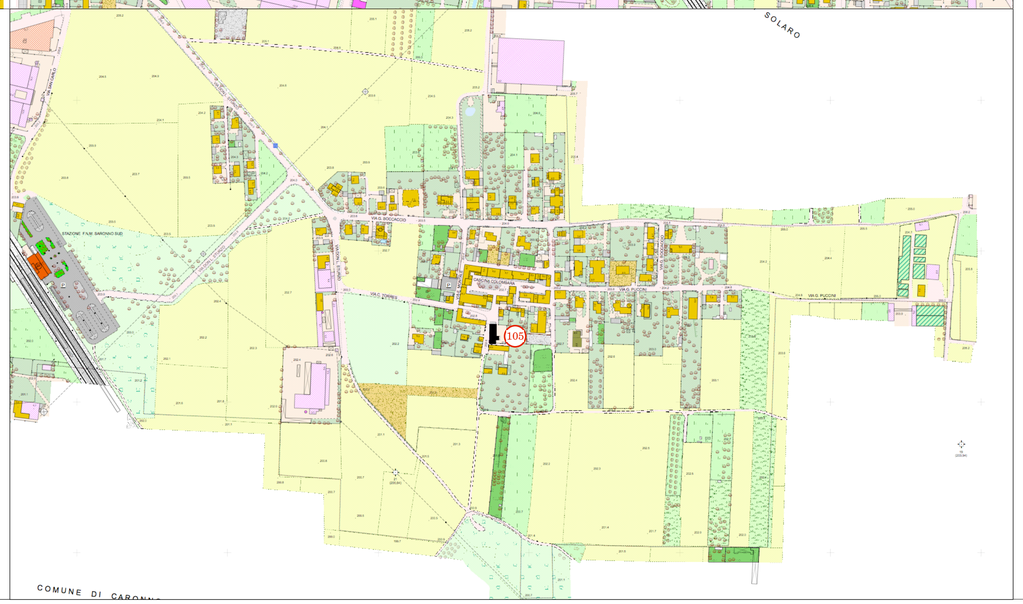

Titolo

INDIVIDUAZIONE DEI BENI MONUMENTALI E DEGLI EDIFICI CHE CARATTERIZZANO L'ESISTENTE

Dicembre 2012

Scala: 1:5.000

Tavola: PGT - **PdR_03**

DOCUMENTO DI PIANO
Prof. Arch. Angelo Bugatti
Prof. Arch. Riccardo Dell'Osso
Dott. Andrea Membretti

PIANO DELLE REGOLE
arch. Giorgio De Wolf
arch. Claudio Scillieri

PIANO DEI SERVIZI
Servizio Urbanistica
arch. Massimo Stevenazzi
arch. Sergio Landoni
arch. Monica Elena Alberti

VALUTAZIONE AMBIENTALE STRATEGICA
Prof. Ing. Roberto De Lotto

AGGIORNAMENTO STUDIO GEOLOGICO, IDROGEOLOGICO E SISMICO
Studio Idrogeotecnico Associato
dott. Geol. Efrem Ghezzi
dott. Geol. Pietro Breviglieri
dott. Ing. Giovanna Sguera

PIANO URBANO GENERALE DEI SERVIZI NEL SOTTOSUOLO
Settore Ambiente, Territorio e Opere Pubbliche
con Studio Idrogeotecnico Associato

COORDINAMENTO: Politecnico di Milano - responsabili scientifici:Prof.Arch. Federico Oliva, Prof.Arch. Paolo Galuzzi

il Dirigente del Settore
Ambiente, Territorio e Opere Pubbliche
Arch. Massimo Stevenazzi

l'Assessore
Pianificazione e Governo del Territorio
Arch. Giuseppe Campilongo

il Sindaco
Dott. Luciano Porro

CITTÀ DI SARONNO

PROVINCIA DI VARESE

APPROVAZIONE DEL. C.C. 27 DEL 15/06/2013
(Adozione Del. 82 del 20/12/2012)

CSI CERT ISO 9001

PGT - PIANO DELLE REGOLE