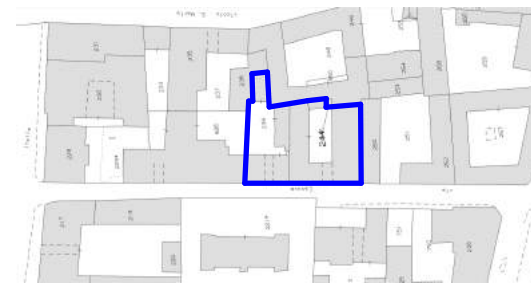


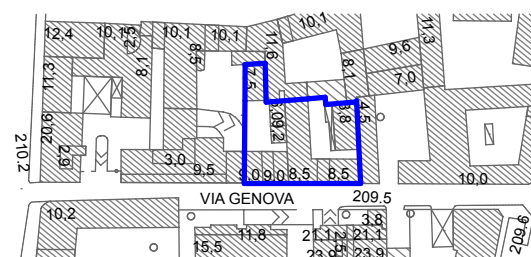
INQUADRAMENTO



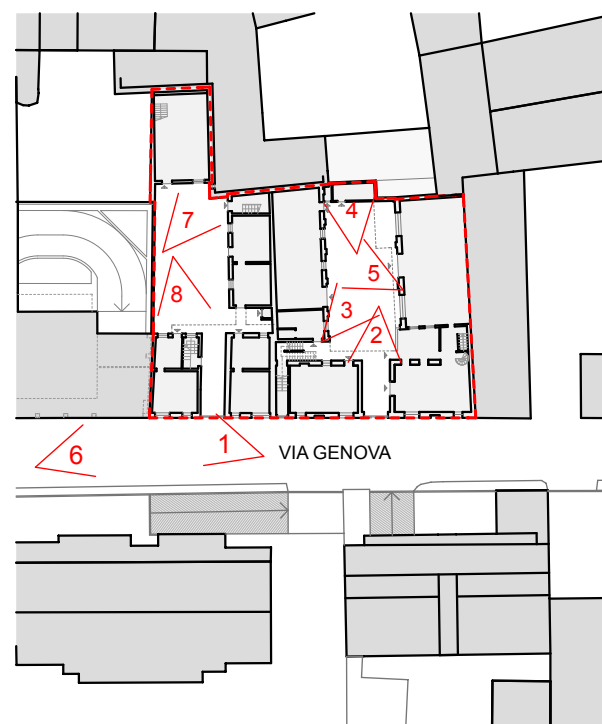
ESTRATTO CATASTALE
sezione SA, foglio 11, mappali 239, 244, 245



ESTRATTO PGT
Tavola PdR_02 Individuazione degli ambiti
Nuclei di antica formazione, art. 22 - 27 NdP PdR



ESTRATTO AEROFOTOGRAMMETRICO



KEYMAP CON INDIVIDUAZIONE PUNTI DI RIPRESA
FOTOGRAFICA

RILIEVO FOTOGRAFICO LOTTO OGGETTO DI PIANO DI RECUPERO



VISTA 1. Prospetto lungo via Genova



VISTA 2. Corte 2 (Sud)



VISTA 3. Corte 2 (Sud)



VISTA 4. Corte 2 (Sud)



VISTA 6. Prospetto lungo via Genova



VISTA 7. Corte 1 (Nord)



VISTA 5. Corte 2 (Sud)



VISTA 8. Corte 1 (Nord)

COMUNE DI SARONNO

AMBITO: tessuto urbano consolidato soggetto a particolare disciplina, nucleo di antica formazione e di origine rurale

INTERVENTO DI RISTRUTTURAZIONE MEDIANTE SOSTITUZIONE EDILIZIA PER REALIZZAZIONE DI EDIFICIO A DESTINAZIONE RESIDENZIALE

sito in via Genova n. 14, n. 18, Saronno (VA),
catastralmente censito alla sezione SA, al foglio 11, mappali 239, 244, 245

PIANO DI RECUPERO

PROPRIETA'

IMMOBILIARE AZZURRA S.r.l.
con sede in Cantù (CO), Piazza Volontari Libertà, n. 5/a,
C.F. e P. IVA 01487460139

in persona di:

Carugati Anna Maria (legale rappresentante *pro-tempore*)
C.F. CRGNMR52T42I4410

PROGETTISTA

ARCH. ILARIA NAVA

viale Italia 995, Caronno Pertusella (VA)
Albo degli Architetti di VARESE n. 2.124
t. +390296459282 m. ilaria.nava@ilarianava.it PEC ilaria.nava@archiworldpec.it www.ilarianava.it

INS
ilariaNAVastudio

TITOLO ELABORATO

INQUADRAMENTO URBANISTICO E RILIEVO FOTOGRAFICO

estratto catastale, estratto PGT, aerofotogrammetrico, documentazione fotografica con coni visivi

SCALA	DATA	REV_1	REV_2	REV_3	REV_4	TAVOLA
1:2000 - n.d.	29.04.2019	<input type="checkbox"/>	<input type="checkbox"/>	<input type="checkbox"/>	<input type="checkbox"/>	01

SPAZIO PER FIRME

il richiedente

il progettista